

# Wintersportbericht

**Donnerstag, 22. Februar 2018**
**07:24**
**Schneeverhältnisse**

	<b>Rothorn, 2350m</b>	<b>Rossweid, 1465m</b>
Schneehöhe	290 cm	100 cm
Neuschnee 24h	0 cm	0 cm
Schneeart	pulver	pulver
Pistenzustand	gut	gut
Talabfahrt	auf Anfrage	gut

**Anlagen - 15 / 16 offen**

-  Sörenberg - Brienzer Rothorn
-  Eisee - Brienzer Rothorn
-  Sörenberg - Platz
-  Steinetti
-  Sörenberg - Rossweid
-  Doppelskilift Rossweid
-  Schönisei
-  Dorf / AG1
-  Doppelskilift Schwarzenegg / AG2
-  Hundsknubel
-  Ochsenweid
-  Rischli - Husegg
-  Rischli - Wald
-  Rischli - Brunnenboden

**Pisten - 40 / 53 km offen**

-  Brienzer Rothorn - Eisee 3.0 km
-  Brienzer Rothorn - Eisee 3.0 km
-  Eisee - Schönenboden 4.0 km
-  Verbindungsweg Steinetti - Rothorn-Platz 3.0 km
-  Hinterschwarzenegg - Steinetti 1.5 km
-  Steinetti - Sörenberg-Platz 4.0 km
-  Hinterschwarzenegg - Schwarzenegg 1.9 km
-  Rossweid - Piste zu Doppelskilift Rossweid 3.0 km
-  Freestyle Line 2.0 km
-  Hüseli - Sörenberg-Platz 1.6 km
-  Schwarzenegg - Schönisei / Dorf 3.0 km
-  Schwarzenegg - Schönisei / Dorf (Grossmutter) 2.5 km
-  Schönisei / Dorf 2.0 km
-  Schwarzenegg - Rischli 1.0 km
-  Ochsenweid 4.0 km
-  Verbindungsweg Ochsenweid - Rischli 0.5 km
-  Husegg - Salwiden-Alp - Rischli 4.0 km
-  Husegg - Wald - Rischli 4.0 km
-  Hurnischwand - Rischli 5.0 km
-  Speed-Check 0.5 km

Legende:

 =offen  =geschlossen  =in Vorbereitung  =Sturm



**Aktueller Status:**
**Anlagen 15 von 16 geöffnet**
**Pisten 40 von 53 km geöffnet**

Bergbahnen Sörenberg AG | Hinterschöniseistrasse 4 | CH-6174 Sörenberg |



Telefon +41 41 488 21 21 | bahnen@soerenberg.ch | www.soerenberg.ch

automatische Touristinformation Telefon +41 41 488 16 13




 erstellt mit  <http://www.sisag.ch/sismedia>
**Strassen**

-  Schüpfeim - Sörenberg (Normal befahrbar)
-  Panoramastrasse (Wintersperre)



**Wetter Heute**

	<b>Rothorn, 2350m</b>	<b>Rossweid, 1465m</b>
Wetter heute: <i>bedeckt</i>		
Temperatur	-7 °C	-3 °C

**Schlittelpisten - 5 / 7 km offen**

-  Rossweid - Schwand 2.5 km
-  Rossweid - Dorf 3.0 km
-  Alphotel Schwand - Sörenberg-Platz 2.0 km

**Langlaufloipen - 35 / 37 km offen**

-  Dorf Sörenberg 8 Km gespurt 8.0 km
-  Salwideli (Kleine-u. Zopfloipe) 10Km offen | 24.0 km
-  Panoramaloipe 14Km offen
-  Flühli 2.0 km
-  Verbindungsweg Rossweid - Salwideli 3Km 3.0 km

**Wandern - 71 / 71 km offen**

-  Blattenegg - Salwideli 8.0 km
-  Salwideli - Laubersmad Trail 6.0 km
-  Hirsegg - Alp Chlud 10.0 km
-  Rossweid - Salwideli 3.6 km
-  Rossweid - Schwarzenegg - Rossweid 2.5 km
-  Rossweid - Alphotel Schwand 2.5 km
-  Alphotel Schwand - Sörenberg-Platz 2.0 km
-  Panorama-Rundweg 3.5 km
-  Sörenberg - Birkenhof 2.2 km
-  Sörenberg Dorf - Rischli 2.0 km
-  Sörenberg - Luftseilbahn Brienzer Rothorn 3.0 km
-  Rundweg Kneippanlage Schwandalpweiher 4.5 km
-  Salwideli - Kemmeriboden-Bad 8.0 km
-  Rischli - Salwideli 3.0 km
-  Rundwanderweg Glaubenbielenpass 10.5 km

**Sonstiges**

-  Natureisfeld
-  Hallenbad
-  Ski-Kindergarten Skischule Sörenberg
-  Servicestation Felder Sport
-  Büro Schneesportschule
-  Campingplatz
-  Kinderland--Übungsgelände mit Kinderskilift & Förderband